

# Biking in Napa County

## *Ciclismo en el Condado de Napa*

**A Local Resource Guide for Commuters, Beginners, and Visitors**  
*Una guía de recursos locales para viajeros regulares, principiantes y visitantes*



October 2022



# Table of Contents

## Tabla de contenido

Local Tips   Consejos locales	1-2
<b>Practice &amp; Connect</b>	
Practice Routes   Rutas de práctica	3-4
Bike Together!   ¡Ande en bicicleta en grupo!	5-6
E-Bike and E-Scooter Tips   Consejos para bicicletas y patinetas eléctricas	7-8
<b>On The Road</b>	
Commuting   Desplazamiento	9-10
Parking Your Bike or Scooter   Estacionamiento de su bicicleta o patineta	11-12
Bike Repairs and Getting Home   Reparaciones de bicicletas y llegar a casa	13-16



This guide was created by the Napa County Bicycle Coalition, in partnership with [Napa Valley Forward](#), an initiative of the Metropolitan Transportation Commission.



Esta guía fue creada por la Napa County Bicycle Coalition, en conjunto con Napa Valley Forward, una iniciativa de la Comisión Metropolitana de Transporte.



## Local Tips

! The Vine Trail will one day be a continuous bike path from Vallejo to Calistoga, and many sections have already been completed or will be completed soon. You can track its progress and recent section openings here: <https://www.vinetrail.org/pub/htdocs/route.html>



! It is legal, though not advisable, to ride on the sidewalk in most places in Napa County. However, riding on the sidewalk is illegal in most parts of Downtown Napa.

! Multi-use paths like the Vine Trail and the River Trail are not lit at night. If you are riding after dark, be sure to bring a bright light.

! Bicyclists must stop at stops signs, and local legend has it that those who do not obey this law are most likely to get ticketed in Yountville.

! Riding east-west in some areas of Napa County can be challenging. In the City of Napa, those who are not comfortable riding over Highway 29 on the First Street bridge may be interested in crossing under Highway 29 in the unofficial undercrossing. This area is a dirt path that is frequented by locals. The City of Napa has plans to pave it and turn it into an official bike path in the coming years. The path starts at California and D St. on the east side of 29 and ends at the bike path at the end of Coffield Avenue.

! Registering your bike can help you recover it in the event it is stolen. You can register it with [the City of Napa Police Department](#) and with a national registration service [Bike Index](#). Also, those who become members of the Napa County Bicycle Coalition (NCBC) receive the benefit of [Stolen Bike Alerts](#). NCBC will post a photo of the missing bike and any contact information provided to its social media accounts asking local cyclists to keep an eye out for the bike.

[Register with City of Napa Police Department](#)



[Register with Bike Index](#)



[Become a Member with NCBC](#)



## Consejos locales

! Vine Trail se convertirá algún día en una ruta de ciclismo continua desde Vallejo hasta Calistoga, y se han completado muchas secciones o se completarán pronto. Puede seguir sus avances y recientes aperturas de secciones aquí: <https://www.vinetrail.org/pub/htdocs/route.html>



! Aunque no es recomendable, es legal andar sobre la vereda en la mayoría de lugares en el Condado de Napa. Sin embargo, andar sobre la vereda es ilegal en la mayor parte del Centro de Napa.


! Las rutas de uso múltiple como Vine Trail y River Trail no están iluminadas durante la noche. Si está andando después de oscurecer, asegúrese de traer una luz brillante.

! Los ciclistas deben detenerse en las señales de pare, y las leyendas locales determinan que aquellos que no obedezcan esta ley podrían recibir una multa en Yountville.

! Puede ser desafiante andar de este a oeste en algunas áreas del Condado de Napa. En la Ciudad de Napa, aquellos que no se sientan cómodos andando sobre la Autopista 29 sobre el puente de la calle 1era podrían estar interesados en cruzar por debajo de la autopista 29 en el cruce subterráneo no oficial. Esta área es una ruta terrosa que es frecuentada por los locales. La Ciudad de Napa tiene planes de pavimentarla y convertirla en una ruta de ciclismo oficial en los próximos años. La ruta comienza en California y Calle D sobre el lado este de la 29 y finaliza en la ruta de ciclismo al final de Avenida Coffield.

! Registrar su bicicleta puede ayudarlo a recuperarla en caso de que sea robada. Puede registrarla en el [Departamento de Policía de la Ciudad de Napa](#) aquí y con un servicio nacional de registro de [índice de bicicletas](#). Además, aquellos quienes se conviertan en miembros de la NCBC (Coalición de ciclismo del Condado de Napa) recibirán el beneficio de [alertas de bicicleta robada](#). La NCBC publicará una foto de la bicicleta extraviada y cualquier información de contacto a sus cuentas en medios sociales pidiendo a los ciclistas estar alertas de la bicicleta.

[Regístrese en el Departamento de Policía de la Ciudad de Napa](#)



[Registrar con Índice de bicicletas](#)



[Conviértase en miembro con NCBC](#)




# Practice Routes

To gain confidence biking and scooting on the road, start practicing on beginner & family friendly bike routes listed on the website! As you feel more comfortable riding on two-wheels, check out the recreational, intermediate, and advanced routes on this map, courtesy of Napa Valley Bike Routes.

Beginner & Family-Friendly Bike Routes. Available in American Canyon, Napa, Yountville, St. Helena, and Calistoga.

<https://napabike.org/resources/bike-route-resource/>



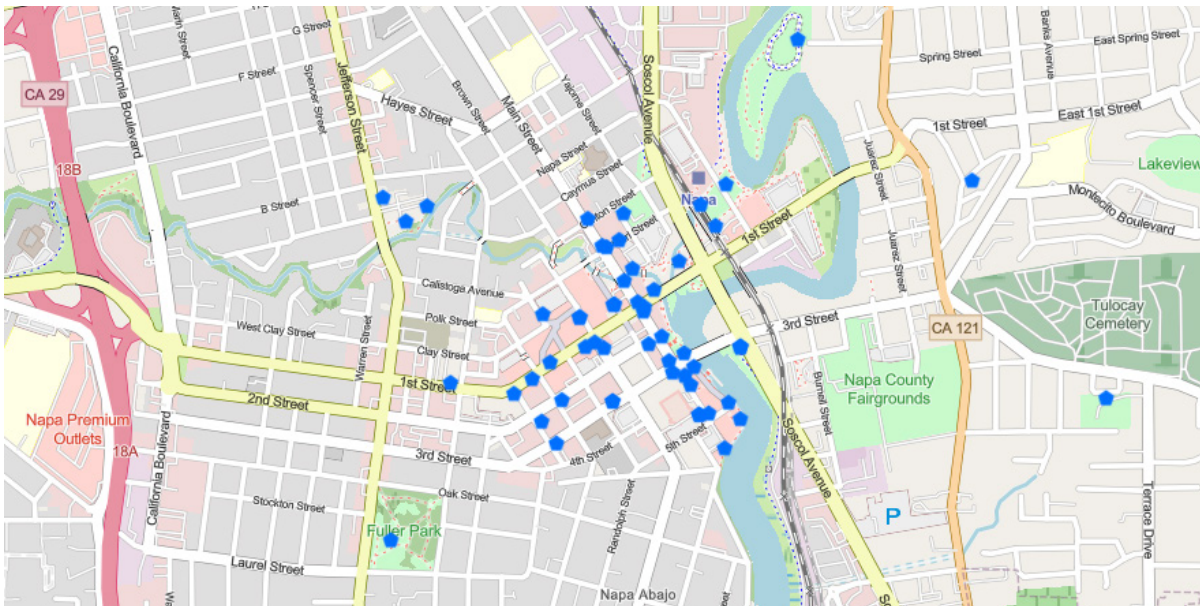

Recreational, Intermediate, and Advanced Routes.

<https://napavalleybiketours.com/wp-content/uploads/napa-valley-bike-tours-map.pdf>



City of Napa Bike Racks are available for safe bike parking! Use the map to plan your trips around town!

<https://www.arcgis.com/apps/instant/basic/index.html?appid=c2c705061dc344939a529e123a6343ac>



# Rutas de práctica

Para sentirse más confiado al andar en bicicleta y patineta en la carretera, comience a practicar en las rutas de ciclismo amigables para principiantes y familia que se detallan en el sitio web. Con tiempo, cuando se sienta más cómodo andando en dos ruedas, verifique las rutas recreacionales, intermedias y avanzadas en este mapa, cortesía de Napa Valley Bike Routes.

Rutas de ciclismo amigables para principiantes y la familia. Disponibles en American Canyon, Napa, Yountville, St. Helena y Calistoga.

<https://napabike.org/resources/bike-route-resource/>



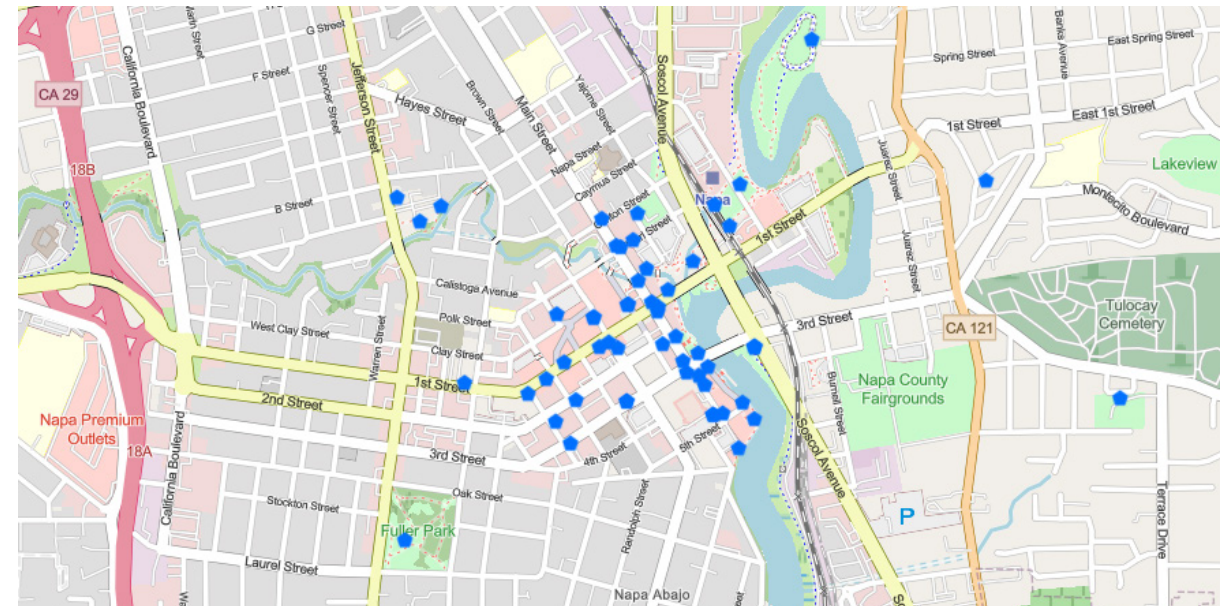

Rutas recreativas, intermedias y avanzadas.

<https://napavalleybiketours.com/wp-content/uploads/napa-valley-bike-tours-map.pdf>



Hay soportes para bicicletas en la ciudad de Napa disponibles para estacionar las bicicletas de manera segura. Utilice el mapa para planificar sus viajes por la ciudad.

<https://www.arcgis.com/apps/instant/basic/index.html?appid=c2c705061dc344939a529e123a6343ac>



## Practice & Connect


# 🚴 Bike Together!

In addition to practicing on these routes by yourself, there are also free group bike rides hosted experienced bicyclists at Napa County Bicycle Coalition and other groups.

### TGIF Social Bike Rides




A free casual group bike ride around Napa at an easy pace for about an hour before ending at a food truck for a bite and some post-ride socializing. A fun way to practice riding with traffic. Leaves from Fuller Park by 5:30 pm on the second Friday of the month.



<https://napabike.org/tgif-social-bike-ride/>

### Bilingual Family Biking Workshops

Led by nationally certified bicycle instructors, these free, two-hour workshops throughout Napa County teach kids ages 5-12 and their parents to ride safely around town and on the road by building bike-handling skills, traffic safety knowledge, and confidence. Check <https://napabike.org> for upcoming dates and locations.



### Eagles Cycling Club

Those interested in riding longer and more rural routes can join the Eagles Cycling Club and ride with a group. Rides are available 2-3 times per week at various days and times, and a beginner ride occurs every third Saturday of the month. See their website to learn about their schedule and become a member.



<https://www.eaglecyclingclub.org/>

## Rent additional e-bikes!

If you have friends or family who do not own e-bikes, there are many places to rent e-bikes for the day around the Valley.

- Napa: [Fat Tire Bike Rentals](#), [Napa Valley Bike Shop](#), [Napa Valley Ebikes](#)
- Yountville: [Napa Valley Bike Tours & Rentals](#)
- Calistoga: [Calistoga Bikeshop](#)

## Practice & Connect

# 🚴 ¡Ande en bicicleta en grupo!

Además de practicar en estas rutas por su cuenta, hay también paseos grupales gratuitos en bicicleta que incluyen a ciclistas experimentados en Napa County Bicycle Coalition y otros grupos.

### Paseos sociales en bicicleta TGIF



Un paseo en bicicleta casual y gratuito alrededor de Napa a un paso ligero durante aproximadamente una hora antes de terminar en un camión de comidas para comer un bocadillo y socializar después del paseo. Una manera divertida de practicar un paseo con tráfico. Sale desde Fuller Park a las 5:30 pm en el segundo viernes del mes.



<https://napabike.org/tgif-social-bike-ride/>


### Talleres de ciclismo para familias bilingües.

Dirigidos por instructores de ciclismo certificados a nivel nacional, estos talleres gratuitos de dos horas en todo el Condado de Napa enseñan a chicos entre 5 a 12 años de edad y a sus padres a andar de manera segura alrededor de la ciudad y en carreteras mediante el desarrollo de habilidades de manejo de la bicicleta, conocimiento de seguridad en tráfico y confianza. Ingrese a <https://napabike.org> para ver las próximas fechas y lugares.



### Eagles Cycling Club

Aquellos que estén interesados en pasear más tiempo y en rutas más rurales pueden unirse al Eagles Cycling Club y andar con un grupo. Los paseos están disponibles de 2 a 3 veces por semana en varios días y horas y tenemos un paseo para principiantes cada tercer domingo del mes. Consulte su sitio web para ver sus horarios y convertirse en miembro. <https://www.eaglecyclingclub.org/>



## ¡Alquile bicicletas eléctricas adicionales!

Si tiene amigos o familiares que no tengan bicicletas eléctricas, existen en Napa Valley muchos lugares para alquilar bicicletas eléctricas por el día.

- Napa: [Fat Tire Bike Rentals](#), [Napa Valley Bike Shop](#), [Napa Valley Ebikes](#)
- Yountville: [Napa Valley Bike Tours & Rentals](#)
- Calistoga: [Calistoga Bikeshop](#)

## Practice & Connect

# E-Bike and E-Scooter Tips

E-bikes and e-scooters are similar to pedal bikes and kick scooters in many ways, but have some unique care and safety requirements.

- ! **Proper battery management** can help you get the most out of your vehicle. Remember to plug in before dropping below 20% charge and unplug when your battery reaches 100% charge.
- ! When storing, keep your battery at **30-60% charge status**. Always store your vehicle in a dry, room-temperature space away from direct sunlight.
- ! When riding, a **combination of pedaling and throttle** will extend your battery range.
- ! Keeping your **tires properly inflated**, using your mechanical gears correctly, and riding on smoother surfaces will maximize your range.
- ! You can use a **damp cloth to wipe down the batteries**. Terminals should be cleaned occasionally, and sometimes lightly greased. Do not clean with direct water contact. If cleaning the full vehicle, remove the battery first.



## Practice & Connect

# Consejos para bicicletas y patinetas eléctricas

Las bicicletas y patinetas eléctricas son en muchas maneras similares a bicicletas y patinetas de pedales y pie, pero con requisitos de cuidado y seguridad únicos.

- ! **Un manejo apropiado de la batería** puede ayudarlo a sacar el mejor provecho de su vehículo. Recuerde recargarlas antes de que la carga baje a menos del 20%, y desconectarlas cuando su batería llegue al 100% de carga.
- ! Al guardarlas, mantenga su batería con **un porcentaje de carga del 30 al 60%**. Siempre guarde su vehículo en un lugar seco a temperatura ambiente y lejos de la luz directa del sol.
- ! Al andar, una **combinación de pedaleo y aceleración** extenderán la duración de su batería.
- ! Mantener sus **llantas infladas apropiadamente**, utilizar correctamente los cambios de velocidad mecánicos y andar en superficies llanas maximizará su duración.
- ! Puede utilizar un **pañó húmedo para limpiar las baterías**. Las terminales deben limpiarse ocasionalmente, y a veces engrasarse ligeramente. No las limpie con un contacto directo del agua. Si está limpiando todo el vehículo, quite primero la batería.



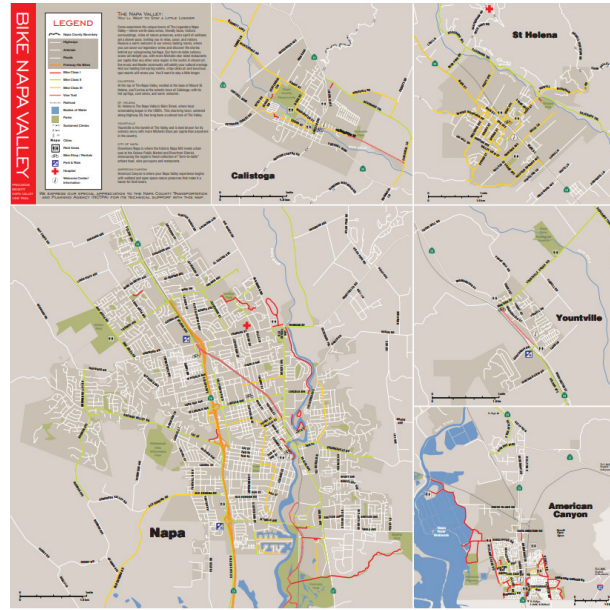
## On the Road

# Commuting

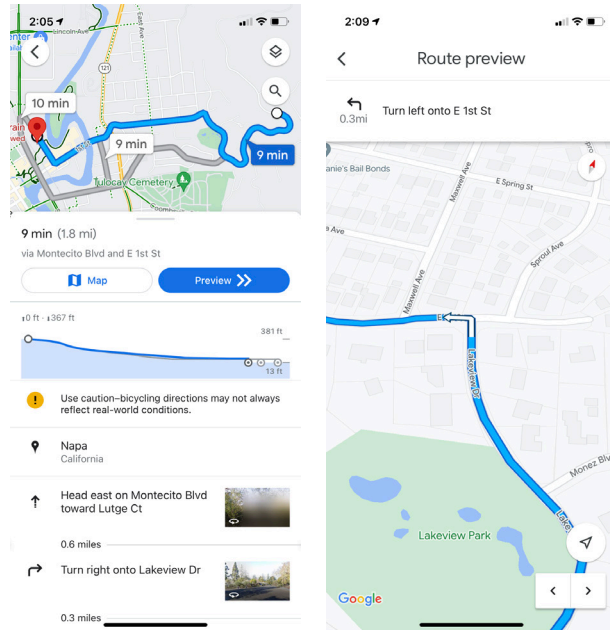
When deciding which paths to take for your commute, use the Napa Valley Bike Map and Google Maps to help you navigate to a bike lane or low-stress road that is more bikeable.

Napa Valley Bike Map. This map of bike lanes and paths throughout the county can help you choose your route. Since this map was developed, more lanes and paths have been created, and some have changed.

[https://511.org/sites/default/files/bike\\_maps/bike-napa-valley.pdf](https://511.org/sites/default/files/bike_maps/bike-napa-valley.pdf)



Google Maps now has enhanced features that help you choose the best route to your destination.



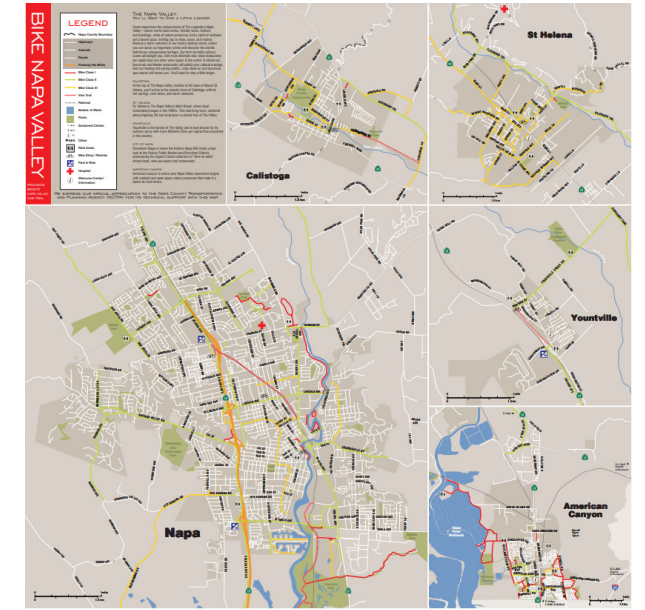
## En el camino

# Desplazamiento

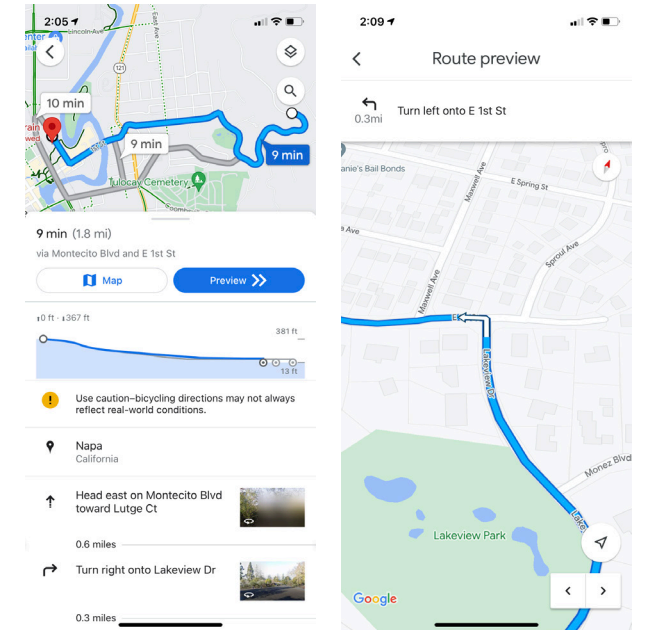
Al decidir qué rutas tomar para transportarse, utilice el mapa de ciclismo de Napa Valley y Google Maps para poder llegar a un carril de bicicletas o un camino con poco tráfico que sea más manejable.

Mapa de ciclismo de Napa Valley Este mapa de carriles de ciclismo y rutas en todo el condado puede ayudarlo a escoger su ruta. Dado que se desarrolló este mapa, se han creado más carriles y rutas, y algunos han cambiado.

[https://511.org/sites/default/files/bike\\_maps/bike-napa-valley.pdf](https://511.org/sites/default/files/bike_maps/bike-napa-valley.pdf)




Google Maps ha mejorado ahora sus funciones para ayudarlo a escoger la mejor ruta hacia su destino.



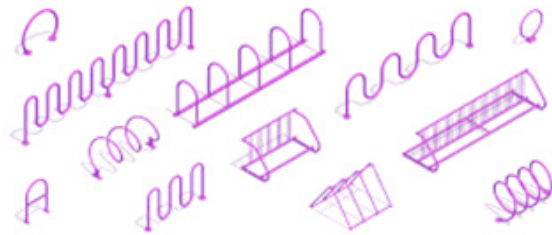
## On the Road

# 🚲 Parking Your Bike or Scooter

Bike parking is available at some businesses, shopping centers, public facilities, parking garages, and transit centers throughout Napa County. When official bike parking is not available, bikes can be locked to street posts and wayfinding signs. Bike racks are often located near the entrance or off to the side of a building. Common bike racks include:



Dimensions.com | Bicycle Racks



Bike lockers are available at some transit centers and park-and-ride lots in American Canyon, Napa, and Yountville and cost only \$0.05 per hour.

A **Bikelink Card** is needed for use which can be purchased here: <https://www.bikelink.org/>



You can also purchase one at the Soscol Gateway Transit Center (625 Burnell Street, Napa, CA, 95449)

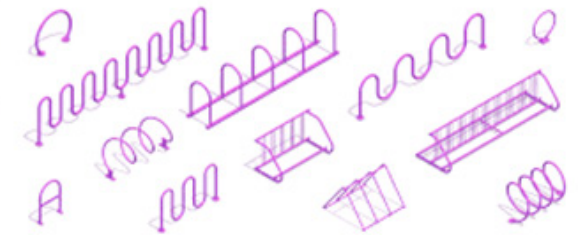
## En el camino

# 🚲 Estacionamiento de su bicicleta o patineta

Hay disponible estacionamiento para bicicletas en locales comerciales, centros comerciales, instalaciones públicas, garajes de estacionamiento y centros de tránsito en todo el Condado de Napa. Cuando no haya disponible un estacionamiento para bicicletas oficial, se pueden asegurar las bicicletas contra postes de la calle y señales de tránsito. Los soportes para bicicletas están ubicados cerca de la entrada o a un lado de un edificio. Los soportes para bicicletas comunes incluyen:



Dimensions.com | Bicycle Racks



Hay disponibles casilleros para bicicletas en algunos centros de tránsito y lotes de estacionamiento y paseo en American Canyon, Napa y Yountville con un costo de solo .05 centavos por hora.

Se necesita una **tarjeta Bikelink** la cual se puede adquirir aquí: <https://www.bikelink.org/>

















También puede adquirir una en Soscol Gateway Transit Center.(625 Burnell Street, Napa, CA, 95449)



## On the Road

# 🚲 Bike Repairs and Getting Home

**Bike repair stations** contain common tools needed to perform basic bike maintenance and repairs. Many are also accompanied by a bike pump for adding air to bike tires. Napa County bike repair locations include:

-  [Vine Trail rest stop at Hartle Court](#), Napa  
*Location: Hartle Ct & Napa Valley Vine Trail* 
-  [Stanly Ranch. Gavel Coffee Shop](#), Napa – open to the public  
*Location: 200 Stanly Crossroad, Napa, CA 94559* 
-  [Skyline Park](#), North end of main parking lot – paid entry  
*Location: 2201 Imola Ave, Napa, CA 94559* 
-  [Vine Trail rest stop near Darms Lane](#), Napa/Oak Knoll  
*Location: Solano Ave & Darms Ln* 
-  [Vine Trail at California Street](#), Yountville  
*Location: California Dr and Soolano Ave* 
-  [The Station](#), St. Helena  
*Location: 1153 Main St, St Helena, CA 94574* 
-  [Moore Creek Park](#), Main Entrance, St. Helena  
*Location: 2602 Chiles Pope Valley Rd, St Helena, CA 94574* 

**Karma Kits:** In more rural and remote roads, Karma Kits are there to help. These buckets are filled with supplies you might need in an emergency to get you home and are often located where cell phone service is unreliable. Karma Kits work on the honor system; if you take an item, please return later to replace it.

See a list of Karma Kit locations here:  
<https://www.eaglecyclingclub.org/karmalocations/>



## En el camino

# 🚲 Reparaciones de bicicletas y llegar a casa

**Las estaciones de reparación de bicicletas** contienen herramientas comunes necesarias para realizar un mantenimiento y reparación básicos de bicicletas. Muchas vienen acompañadas de un inflador para bicicleta para poner aire a las llantas. Los lugares de reparación de bicicletas en el Condado de Napa incluyen:

-  [Parada de descanso de Vine Trail en Hartle Court](#), Napa  
*Ubicación: Hartle Ct & Napa Valley Vine Trail* 
-  [Stanly Ranch. Gavel Coffee Shop](#), Napa – abierta al público  
*Ubicación: 200 Stanly Crossroad, Napa, CA 94559* 
-  [Skyline Park](#), Extremo norte de estacionamiento principal, entrada pagada  
*Ubicación: 2201 Imola Ave, Napa, CA 94559* 
-  [Parada de descanso Vine Trail cerca de Darms Lane](#), Napa/Oak Knoll  
*Ubicación: Solano Ave & Darms Ln* 
-  [Vine Trail en California Street](#), Yountville  
*Ubicación: California Dr and Soolano Ave* 
-  [The Station](#), St. Helena  
*Ubicación: 1153 Main St, St Helena, CA 94574* 
-  [Moore Creek Park](#), entrada principal, St. Helena  
*Ubicación: 2602 Chiles Pope Valley Rd, St Helena, CA 94574* 

**Karma Kits.** En caminos más rurales y remotos, existen los Karma Kits para asistirlo. Estas cubetas están llenas de suministros que pudiera necesitar en una emergencia para poder llegar a casa y por lo general están ubicados donde no hay señal de teléfono celular. Los Karma Kits funcionan en el sistema; si toma un pedaso de equipo, vuelva después para reemplazarlo.

Vea una lista de lugares de Karma Kits:  
<https://www.eaglecyclingclub.org/karmalocations/>



# 🚲 Bike Repairs and Getting Home

**Need a ride home?** If you are stuck due to a bike theft or breakdown on a day that you commuted by bike to work, you can get a Guaranteed Ride Home through the Napa Valley Transportation Authority (NVTA). NVTA will reimburse you for the expense of getting home via a taxi, ride share app, or transit. You must pre-register and can do so here.



<https://vcommute.org/guaranteed-ride-home>

**Report a Hazard.** When you encounter dangerous conditions on the road—such as glass, gravel, potholes, vegetation overgrowth, etc.—you can submit a request to remove the hazard.

[City of American Canyon](#)




[City of Napa](#)



[County of Napa](#)



[Napa County Bicycle Coalition](#)



# 🚲 Reparaciones de bicicletas y llegar a casa


**¿Necesita llegar a casa?** Si está atorado debido al robo o daño de su bicicleta en un día en el cual se transporte en bicicleta al trabajo, puede obtener un Viaje a casa garantizado a través de la NVTA (Autoridad de Transporte de Napa Valley) La NVTA lo reembolsará por el gasto de llegar a casa vía taxi, aplicación de viaje compartido o tránsito. Se tiene que registrar en adelante, y lo puede hacer aquí.




<https://vcommute.org/guaranteed-ride-home>

**Reportar un riesgo.** Cuando encuentre condiciones peligrosas en el camino, como, por ejemplo, vidrio, arena, baches, vegetación excesiva, etc., puede presentar una solicitud para eliminar el riesgo.


[Ciudad de American Canyon](#)




[Ciudad de Napa](#)



[Condado de Napa](#)



[Napa County Bicycle Coalition](#)



## **Contact | Contacto**

Ayaka Habu, MTC Program Manager  
Email: [ahabu@bayareametro.gov](mailto:ahabu@bayareametro.gov)

Jenny Hong, Steer Program Administrator  
Email: [NapaValleyForward@steergroup.com](mailto:NapaValleyForward@steergroup.com)